


4. RELACION

A continuación se relacionan en el siguiente listado todos los elementos objeto de una especial protección.

La simbología y orden del listado son las mismas que figuran en la leyenda del plano del Catálogo (plano C-1).

GRADO 1º    PROTECCION INTEGRALNUCLEO URBANO

- >>> I-1.- Iglesia Parroquial. Plaza de la Iglesia.
- >>> I-2.- Plaza Mayor.
- >>> I-3.- Torre Campanario. Plaza de Palacio.
- >>> I-4.- Parador Nacional. Avda. Generalísimo 1 y 3.
- >>> I-5.- Castillo. Ronda de Mediodía.
- >>> I-6.- Monasterio de la Purísima Concepción. Carretera C-404
- >>> I-7.- Ermita de San Roque. c/ Generalísimo 31 y 32.
- >>> I-8.- Ermita de Nuestra Señora de la Misericordia. Plaza Hermanos Ortiz, 9.
- >>> I-9.- Ermita de San Anton. Plaza de San Antón.
- >>> I-10.- Ermita de Nuestra Señora de la Cerca. c/ de la cerca, 14.
- >>> I-11.- Grupo Escolar. c/ Teniente Ortiz de Zarate, 17.
- I-12.- Cuevas del vino. c/ Benito Hortelano, 11.
- I-13.- Casa Señorial. c/ Benito Hortelano, 5.
- I-14.- Casa Señorial. c/ Benito Hortelano, 1.
- I-15.- Casa Señorial. c/ Teniente Ortiz de Zárate, 3.
- I-16.- Casa Señorial. c/ Teniente Ortiz de Zárate, 1.
- I-17.- Casa Señorial. c/ de la Cueva, 1.
- I-18.- Casa tipológica. Cuesta de Quiñones, 6.
- I-19.- Casa Señorial. c/ Canteras esquina Cuesta del Hospital.
- I-20.- Casa tipológica. c/ de la Iglesia 14.



- >>> I-21.- Casa de la Cadena. Plaza del Convento, 1.  
 I-22.- Casa Señorial. c/ Zurita, 3.  
 I-23.- Casa Señorial. c/ Zurita, 9.  
 I-24.- Casa tipológica. Avda. Generalísimo, 4.

TERMINO MUNICIPAL

- .- Ruinas del Castillo de Casasola. Sur de la Vega del  
 rio Tajuña.  
 .- Ermita de Santa Ana. Camino del Cementerio.  
 .- Cementerio.

GRADO 2º PROTECCION DE ELEMENTO SINGULAR

- E-1.- Muralla de la Torre campanario. Plaza de Palacio.  
 E-2.- Lavadero y fuente. Plaza Mayor.  
 E-3.- Pozo. Plaza de San Antón.  
 E-4.- Pozo. c/ Alamillo Alto 7 y 9.  
 E-5.- Pozo. c/ Nueva, 18  
 E-6.- Arbolado. Plaza de San Antón.  
 E-7.- Fachada. Carretera Chinchón-Madrirdejos A06.  
 E-8.- Fachada. Carretera Chinchón-Madrirdejos 9 y 11.  
 E-9.- Fachada. c/ Benito Hortelano, 21.  
 E-10.- Jamba. c/ Benito Hortelano, 18.  
 E-11.- Portada lateral izquierda y Rejas planta baja.  
 c/ Benito Hortelano nº14.  
 E-12.- Jamba. c/ Benito Hortelano nº7.  
 E-13.- Fachada. c/ Benito Ortiz de Zárate, 13.  
 E-14.- Fachada. Plaza Hermanos Ortiz de Zarate, 9.  
 E-15.- Patio interior y suelo patio. c/ de la Cueva, 6  
 E-16.- Fachada. c/ de la Cueva, 11.  
 E-17.- Fachada, Patio y Pozo. c/ Jose Antonio, 29 B.  
 E-18.- Fachada. c/ Jose Antonio, 34.  
 E-19.- Dintel de Portada. c/ Jose Antonio,



- E-20.- Dintel de Portada. c/ Quiñones, 5.  
E-21.- Jamba. c/ Jose Antonio, 26.  
E-22.- Fachada. c/ Tahona, 1.  
E-23.- Fachada. c/ Gabriel y Galan, 5.  
E-24.- Fachada y Alero. c/ Gabriel y Galan, 10.  
E-25.- Dintel de Portada y Rejas planta baja. c/ Gabriel y Galan, 8.  
E-26.- Fachada. c/ de la Cerca, 11.  
E-27.- Dintel de Portada. Plaza Santillan, 3.  
E-28.- Fachada y Alero. c/ Alamillo Alto, 15.  
E-29.- Portada y embocadura de balcon. c/ Barranco Bajo, 10.  
E-30.- Fachada. c/ Barranco Alto, 2.  
E-31.- Portada y Patio. c/ Jose Antonio, 5.  
E-32.- Fachada. c/ de la Iglesia, 8.  
E-33.- Jamba. c/ de la Cueva, 70.  
E-34.- Fachada. Plaza San Antón, 9.  
E-35.- Portada y Escudo. c/ Comadres, 5.  
E-36.- Inscripción en forma de Cruz. Plaza de Galaz.  
E-37.- Portón y Columnas del patio. C/ Morata, 5.  
E-38.- Fachada, c/ Morata, 11.  
E-39.- Fachada. c/ Molinos bajos esquina c/ Alvarez Gato.  
E-40.- Portada y Escudo. c/ Molinos Bajos, 7.  
E-41.- Fachada. Avda. Generalísimo, 14.  
E-42.- Fachada. Avda. Regimiento de León, 10.  
E-43.- Dintel de Portada. c/ Solares, 9.  
E-44.- Fachada. Avda. Generalísimo, 17.  
E-45.- Fachadas. Avda. Generalísimo, 19.  
E-46.- Fachadas. c/ Contreras esquina c/ Cañadas.  
E-47.- Dintel de Portada. c/ Contreras, 10.  
E-48.- Fachada. c/ Cañada, 4.  
E-49.- Suelo de patio interior c/ Cañada, 8.  
E-50.- Fachada. c/ Cañada, 21.  
E-51.- Fachada. c/ Morata, 53.  
E-52.- Fachada. c/ Morata, 51.



PAVIMENTOS Y ACERAS

Conservación de aceras de ladrillo y piedra en espacios públicos.

- F-1.- c/ Benito Hortelano.
- F-2.- c/ Teniente Ortiz de Zárate.
- F-3.- c/ Jose Antonio.
- F-4.- c/ de la Cueva.
- F-5.- c/ Nueva.(nº 21,23,y 32).
- F-6.- Cuesta del Hospital.
- F-7.- Plaza de Galaz.
- F-8.- Plazuela de Palacios.
- F-9.- Cuesta de la Torre.
- F-10.- Plaza Mayor.
- F-11.- Plaza del Convento.
- F-12.- Plaza del Parador.
- F-13.- c/ Alvarez Gato.
- F-14.- c/ Generalísimo (junto a Ermita de San Roque)
- F-15.- Cuesta Alamillo Bajo.
- F-16.- c/ Gabriel y Galan esquina c/ de la Tahona.



GRADO 3° PROTECCION AMBIENTAL

- A-1.- c/ Teniente Ortiz de Zárate A01.  
A-2.- " " " " n°36.  
A-3.- " " " " n°32.  
A-4.- " " " " n°15.  
A-5.- " " " " n°16.  
A-6.- " " " " n°14.  
A-7.- " " " " n° 8.  
A-8.- " " " " n° 7.  
A-9.- " " " " n° 5.  
A-10.- Carretera Chinchón Madrideojos n°3.  
A-11.- c/ Benito Hortelano esquina Ronda de Mediodía.  
A-12.- Ronda del Mediodía -A01.  
A-13.- c/ Benito Hortelano n°33.  
A-14.- " " " n°13.  
A-15.- " " " n° 9.  
A-16.- " " " n°12.  
A-17.- " " " n° 8.  
A-18.- " " " n° 6.  
A-19.- " " " n° 4.  
A-20.- " " " n° 3.D.  
A-21.- " " " n° 3.  
A-22.- Plaza Hermanos Ortiz de Zárate n°5.  
A-23.- " " " " n°4.  
A-24.- " " " " n°3.  
A-25.- " " " " n°7.  
A-26.- " " " " n°8.  
A-27.- " " " " n°12.  
A-28.- " " " " n°13.  
A-29.- " " " " n°14.  
A-30.- c/ de la Tahona, n°8.  
A-31.- " " n°7.  
A-31.- " " n°4.




- A-33.- c/ Gabriel y Galan n°15.  
 A-34.- " " " n°13.  
 A-35.- " " " n°16.  
 A-36.- " " " n°12.D.  
 A-37.- " " " n°12.  
 A-38.- c/ de la Cueva n°2.  
 A-39.- " " n°4.  
 A-40.- " " n°12.  
 A-41.- " " n°14.  
 A-42.- " " n°16.  
 A-43.- " " n°3.  
 A-44.- " " n°9.  
 A-45.- " " n°12.  
 A-46.- " " n°16.  
 A-47.- " " n°18.  
 A-48.- " " n°17.  
 A-49.- " " n°19.  
 A-50.- " " n°21.  
 A-51.- " " n°50.  
 A-52.- " " n°52.  
 A-53.- " " n°54.  
 A-54.- " " n°56.  
 A-55.- Plaza de las vacas n°5.  
 A-56.- Plaza de las vacas n°6.  
 A-57.- c/ del Paje n°5.  
 A-58.- c/ del Infierno n°4.  
 A-59.- c/ del Calderero n°4.  
 A-60.- " " n°6.  
 A-61.- " " n°8.  
 A-62.- c/ Nueva n°27.  
 A-63.- c/ Nueva n°29.  
 A-64.- c/ Jose Antonio n°42.D.  
 A-65.- " " " n°42.  
 A-66.- " " " n°40.




- A-67.- c/ Jose Antonio n°38.  
 A-68.- " " " n°36.  
 A-69.- " " " n°32.  
 A-70.- " " " n°28.  
 A-71.- " " " n°29.C.  
 A-72.- " " " n°29.  
 A-73.- " " " n°27.  
 A-74.- " " " n°25.  
 A-75.- " " " n°21.  
 A-76.- " " " n°17.  
 A-77.- " " " n°24.  
 A-78.- " " " n°22.  
 A-79.- " " " n°20.  
 A-80.- " " " n°16.  
 A-81.- " " " n°15.  
 A-82.- " " " n°15.  
 A-83.- Cuesta de Quiñones n°2.  
 A-84.- Cuesta de Quiñones n°4  
 A-85.- c/ de la Iglesia n°6.  
 A-86.- " " n°10.  
 A-87.- " " n°12.  
 A-88.- " " n°14.  
 A-89.- c/ de Quiñones n°12.  
 A-90.- " " n°15.  
 A-91.- " " n°13.  
 A-92.- " " n°22.  
 A-93.- c/ de los Carpinteros n°6.  
 A-94.- " " n°8.  
 A-95.- " " n°3.  
 A-96.- " " n°5.  
 A-97.- " " n°7.  
 A-98.- " " n°29.  
 A-99.- c/ de Don Ramiro n°2.  
 A-100.-c/ de Don Ramiro n°14.



- A-101.- c/ de la Cerca n°2.  
 A-102.- c/ de la Cerca n°4.  
 A-103.- c/ de la Cerca n°7 y 9.  
 A-104.- Plaza de Santillan n°5.  
 A-105.- c/ Alamillo Alto n°15.D.  
 A-106.- c/ Barranco Bajo n°10.  
 A-107.- c/ Barranco Bajo n°7.  
 A-108.- c/ Barranco Bajo n°5.  
 A-109.- c/ de Emilio Montero n°4.  
 A-110.- c/ de Zurita n°1.  
 A-111.- c/ de Zurita n°5.  
 A-112.- c/ de Zurita n°7.  
 A-113.- Travesía de Zurita n°2.  
 A-114.- Avenida del Regimiento de León n°2  
 A-115.- " " " n°4  
 A-116.- " " " n°6  
 A-117.- " " " n°8  
 A-118.- " " " n°10.D.  
 A-119.- c/ de Solares n°7  
 A-120.- " " n°9  
 A-121.- " " n°11  
 A-121.- " " n°13  
 A-123.- " " n°15.  
 A-124.- " " n°2.  
 A-125.- " " n°4.  
 A-126.- " " n°6.  
 A-127.- " " n°8.  
 A-128.- Avda. del Generalísimo n°11  
 A-129.- " " n°13  
 A-130.- " " n°15  
 A-131.- " " n°23.  
 A-132.- " " n°23.D.  
 A-133.- c/ de Canteras n°3.  
 A-134.- " " n°8.



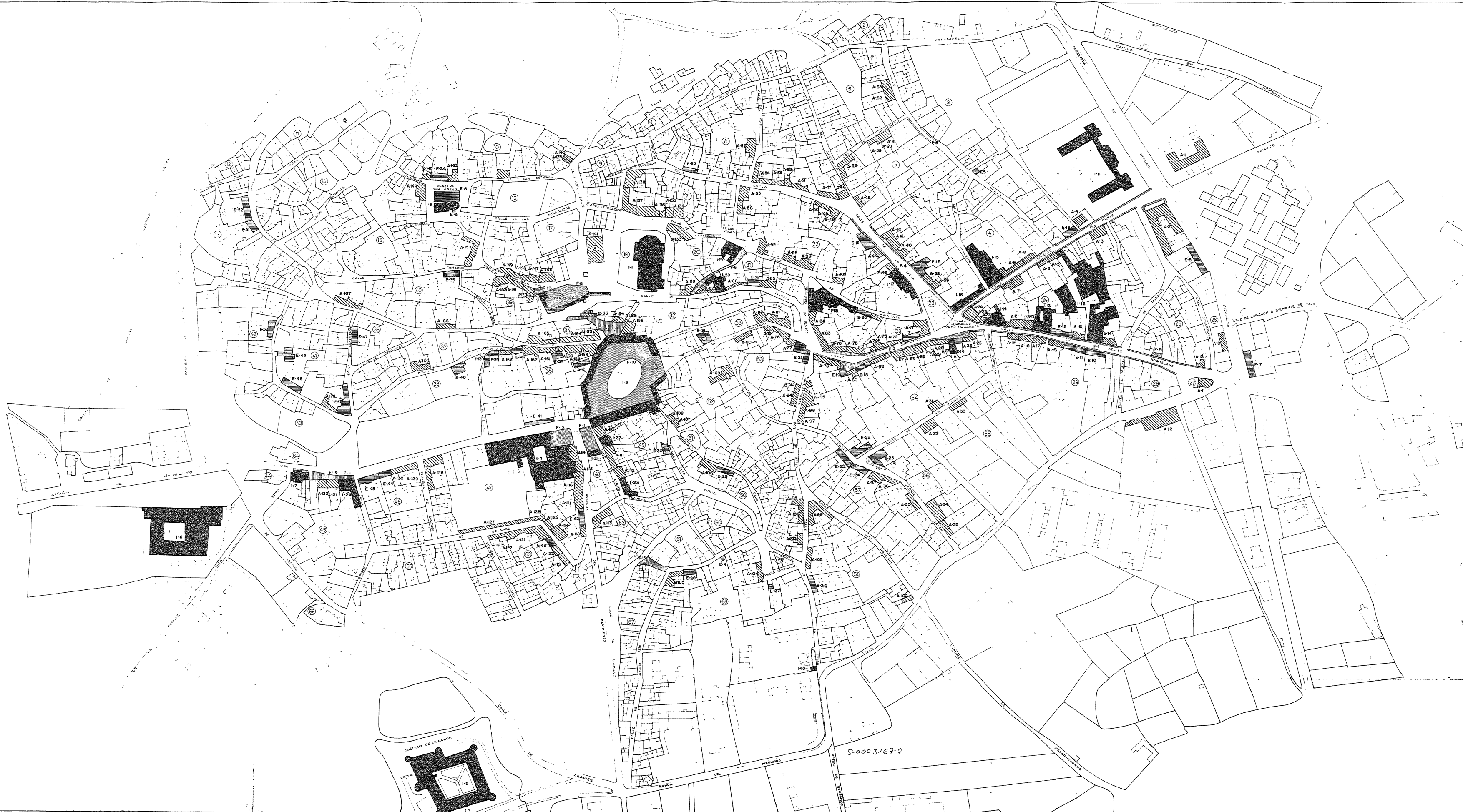
- A-135.- c/ de Canteras n°8.D.  
 A-136.- " " n°8.T.  
 A-137.- " " n°10.  
 A-138.- Callejón de Don Florencio n°1.  
 A-139.- c/ Puerta Bonita n°7.  
 A-140.- " " " n°9.  
 A-141.- Teatro en plaza de la Iglesia.  
 A-142.- c/ de San Esteban n°12.  
 A-143.- Plaza de San Antón n°10.  
 A-144.- " " n°8.  
 A-145.- c/ Costanilla n°2.  
 A-146.- c/ San Esteban Baja n°2.  
 A-147.- " " " " n°2.D.  
 A-148.- " " " " n°4.  
 A-149.- " " " " n°6.  
 A-150.- " " " " n°1.  
 A-151.- " " " " n°3.  
 A-152.- " " " " n°5.  
 A-153.- " " " " n°11.  
 A-154.- Plaza Galaz n°2.D.  
 A-155.- " " n°3.  
 A-156.- " " n°4.  
 A-157.- " " n°1 (muro).  
 A-158.- c/ de Morata n°1.  
 A-159.- " " n°3.  
 A-160.- " " n°5.  
 A-161.- " " n°7.  
 A-162.- " " n°9.  
 A-163.- " " n°2.  
 A-164.- " " n°4.  
 A-165.- " " n°6.  
 A-166.- " " n°18.  
 A-167.- " " n°26.  
 A-168.- c/ Molinos Bajos n°1.  
 A-169.- c/ Molinos Bajos n°4.  
 A-170.- c/ Cañada n°4




TERMINO MUNICIPAL


- .- Molino de Recas. (Vega del Tajuña).
- .- Villa Isabelita. Carretera C-300. Km.7.
- .- Molino Villa Aurora. Carretera C-300. Km.7.
- .- Casa Molino de Camacho. Carretera 300. Km.6.5
- .- Casa Jara Baja.
- .- Ermita de San Galindo. El Retamar (Vega de Tajuña).






**PROTECCION INTEGRAL**  
**PROTECCION ELEMENTO SINGULAR**  
**PROTECCION AMBIENTAL** 578

Demarcación de que se refiere al Decreto del Consejo de Gobierno de fecha 23 de mayo de 1988 al B.O. N.º 28174 del 27 de mayo de 1988.


 DOCUMENTO INFORMADO  
 7 JUN 1988  
 EL TECNICO INFORMANTE

S-0003166-0

REDACTOR: ENRIQUE FOMBELLA RAFAEL VAN-DAMMEROMEN  
 EDUARDO PANIAGUA ARQUITECTOS  
**NORMAS SUBSIDIARIAS DE PLANEAMIENTO**  
**CHINCHON**

CATALOGO C-1

COPLACO	FECHA DE APROBACION
APROBACION DEFINITIVA	ABRIL 1984
A-1	

CONSEJERIA DE OBSERVACION DEL TERRITORIO  
 MEDIO AMBIENTE Y VIVIENDA  
 OFICINA GENERAL DE ASISTENCIA